



Comune di Lecco

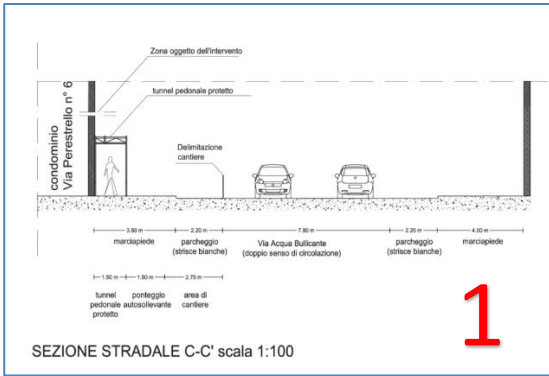
## OCCUPAZIONE DI SUOLO PUBBLICO DI STRUTTURE TEMPORANEE DI ARREDO E DEHORS A SERVIZIO DI PUBBLICI ESERCIZI DI SOMMINISTRAZIONE E PER IL CONSUMO SUL POSTO

### - PROMEMORIA -

Si ricorda che alla data del **30.09.2022** per le occupazioni di suolo pubblico al servizio di pubblici esercizi di somministrazione e per il consumo sul posto scade la proroga prevista dal regolamento approvato con DCC del 29.03.2022 e a far data dal **01.10.2022** entrano in regime senza limitazioni le disposizioni del citato regolamento.

A tal fine si rende noto che:

- Le richieste di concessione sono tutte ex novo (*non vi sono rinnovi in quanto per le concessioni si applicano i nuovi criteri approvati con il regolamento*);
- La domanda deve essere inoltrata, **esclusivamente**, attraverso il portale IIUG (Impresa In Un Giorno) raggiungibile attraverso la sezione <https://lecco.comune-online.it/web/home/suap>;
- Alla domanda deve essere allegata la documentazione tecnico-grafica secondo le indicazioni della scheda allegata;
- La durata dell'occupazione con:
  - "strutture di arredo" (art. 4 reg.) hanno durata max 1 anno (*permanente*) o inferiore all'anno (*temporanea*);
  - "Dehors" (art. 4 reg.) hanno durata max 5 anni e non inferiore a 1 anno (*permanente*);
- Le strutture di arredo e i dehors devono rispettare le caratteristiche previste dall'art. 5 reg. integrate o sostituite da quelle previste nell'art. 6 reg. per specifici ambiti del territorio (piantina allegata);
- Le istanze di occupazione e le concessioni conseguenti dovranno, inoltre, rispettare i requisiti e i vincoli previsti dagli art. 7 e 8 reg. e garantire il rispetto di quanto previsto dall'art. 9 reg.;
- Il mancato rispetto delle disposizioni del regolamento e del provvedimento di concessione comporta l'applicazione delle sanzioni di cui all'art. 10 reg. fatte salve altre e diverse sanzioni previste dalle normative vigenti applicabili, in particolare il Codice della strada e relativo regolamento di attuazione.



1

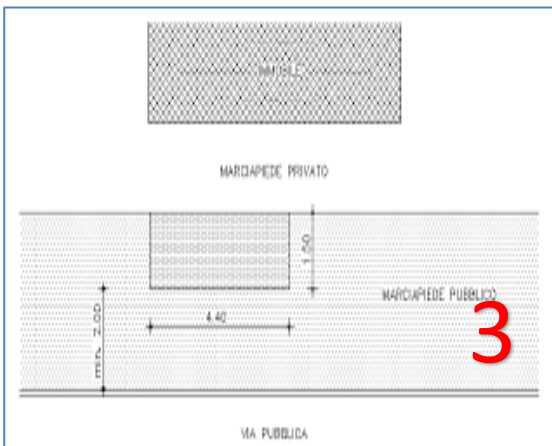


2

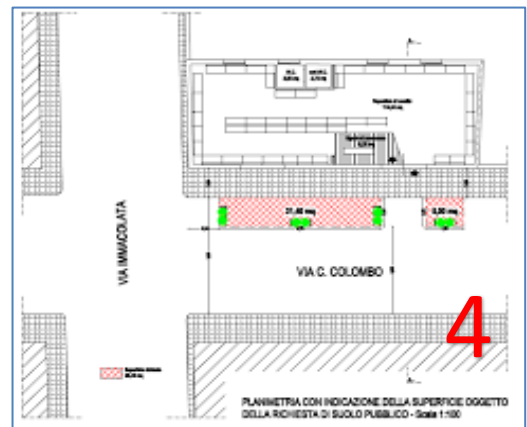
La scheda di occupazione oltre ad indicare i mq delle occupazioni e la corretta ubicazione (civico, incrocio, via, piazza, ecc.) e la tipologia di occupazione, deve riportare:

A - una sezione dell'area occupata, con indicata la scala, (es. riquadro 1) per permettere la valutazione prospettica, esclusa in assenza di manufatti (es traslochi);

B - una riproduzione dell'occupazione (es. riquadro 2), esclusa in assenza di manufatti (es traslochi)



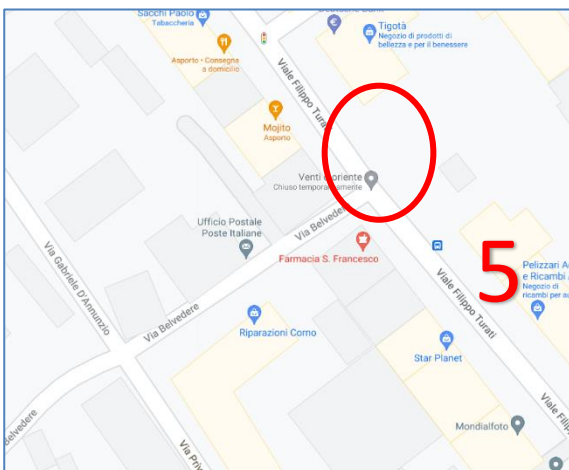
3



4

C - una pianta di riproduzione in piano (di dettaglio e di contesto) in scala delle occupazioni con le indicazioni delle metrature, vie, civici, ecc (es. riquadri 3 e 4)

D - stralcio di google maps (stradario e fotografico) riportante l'area vasta in cui si inserisce l'occupazione.



5

