



Città di Lecco

# Città di Lecco

Piazza Diaz, 1 – 23900 Lecco (LC) - Tel. 0341/ 481111- Fax. 286874 - C.F.00623530136

ORIGINALE

## DELIBERAZIONE DELLA GIUNTA COMUNALE

Numero 178 del 30.12.2010

OGGETTO: APPROVAZIONE PROGETTI DI MANUTENZIONE E DI VALORIZZAZIONE DEI SENTIERI DI MONTAGNA N. 1, N. 41 E N. 53

L'anno duemiladieci e questo giorno trenta del mese di dicembre alle ore 15 nella Sede Comunale, si è riunita la Giunta Comunale nelle persone dei Sigg:

Virginio Brivio	SINDACO	A
Vittorio Campione	VICESINDACO	P
Francesca Bonacina	ASSESSORE	P
Ivano Donato	ASSESSORE	A
Martino Mazzoleni	ASSESSORE	P
Mario Moschetti	ASSESSORE	P
Francesca Rota	ASSESSORE	A
Michele Tavola	ASSESSORE	A
Armando Volontè	ASSESSORE	P

Presiede l'adunanza il Dott. VITTORIO CAMPIONE in qualità di VICE SINDACO assistito dal Segretario Generale Dott. PAOLO CODARRI incaricato della redazione del presente verbale.

### IL SINDACO

accertata la validità dell'adunanza per il numero legale degli intervenuti, dichiara aperta la seduta e sottopone all'approvazione della Giunta Comunale la seguente proposta di deliberazione:

## LA GIUNTA COMUNALE

Premesso che:

- Con deliberazione n. 40 del 15.07.2010 la Giunta Comunale ha approvato un documento che prevede una serie di azioni volte a fornire risposte concrete ai cittadini lecchesi in difficoltà sociale e lavorativa;
- L'Unità Operativa Temporanea, costituita con Deliberazione della G.C. n. 41 del 15.07.2010, con il compito di garantire la progettazione di dettaglio, il monitoraggio e la supervisione di tutte le fasi e le azioni espresse nel documento proposto dal Settore Politiche Sociali, in collaborazione con il Consorzio Consolida ha identificato, quale possibile ambito di intervento, la valorizzazione della montagna da attuare con i fondi già destinati a tale scopo e riportati a residuo sul capitolo 7510 del Bilancio 2010, per l'importo di € 25.521,80;
- Con deliberazione n. 57, in data 15.11.2010, il Consiglio Comunale ha approvato, tra l'altro, la variazione di ulteriori € 73.108,00 per il predetto intervento;
- Contestualmente si è ritenuto di dare attuazione alle indicazioni della Giunta Comunale che prevedevano di costituire un elenco di cooperative sociali di tipo B, iscritte all'Albo Regionale e in regola con gli obblighi di cui alla Legge n. 68/99, aderenti al Consorzio Consolida o con sede sul territorio comunale, e interessate alla sottoscrizione del Protocollo di Intesa, con relativa disponibilità ad effettuare inserimenti lavorativi segnalati dall'Ente, cui affidare le forniture di beni e servizi;
- A seguito dell'invito a manifestare interesse ad essere inseriti nell'elenco sopra citato, è stato costituito un elenco, presso il Settore Politiche Sociali, di nove cooperative di tipo B disponibili ad assumere i predetti impegni;

Dato atto che in data 23 dicembre 2010 sono pervenute all'Amministrazione Comunale n. tre proposte di realizzazione di interventi di manutenzione e di valorizzazione dei sentieri di montagna aperti da decenni e utilizzati per pubblico passaggio n. 1, n. 41 e n. 53, rispettivamente predisposte dalle Cooperative Sociali di tipo B "Due Mani" e "Il Grigio" di Lecco e "Paso" di Merate, inserite nell'elenco depositato presso il Settore Politiche Sociali, che si allegano alla presente deliberazione;

Preso atto che l'intervento prevede i seguenti inserimenti lavorativi:

- Cooperativa Due Mani: inserimento di una persona svantaggiata e di almeno quattro persone in borsa lavoro;
- Cooperativa Il Grigio: assunzione di una persona svantaggiata e inserimento lavorativo di almeno tre persone disoccupate;
- Cooperativa Paso: assunzione di una persona svantaggiata e inserimento lavorativo di almeno due persone in borsa lavoro;

da individuare in accordo con il Settore Politiche Sociali del Comune di Lecco;

Verificato che l'attuazione dei predetti interventi prevede una spesa di € 51.400,00 (sentiero n. 1); € 28.800,00 (sentiero n. 41) ed €18.429,00 (sentiero n. 53), per un importo totale di € 98.629,00, Iva inclusa;

Ritenuto di approvare gli interventi di cui sopra, che consentiranno di agevolare la percorribilità dei percorsi, di migliorare la ricettività turistica e di rendere fruibili, anche ai fini didattici, alcune tra le aree naturalistiche più interessanti del territorio;

Visto il vigente Statuto comunale ;

Visto, l'art. 48, comma 1, del decreto legislativo 267/2000;

Visto il parere tecnico, espresso ai sensi dell'art. 49 del D.lgs. 267/2000;

Con voti unanimi resi nei modi di legge

### **DELIBERA**

- 1) di approvare i progetti di manutenzione e di valorizzazione dei sentieri di montagna aperti da decenni e utilizzati per pubblico passaggio, n. 1, n. 41 e n. 53 presentati, rispettivamente, dalle Cooperative Sociali di tipo B "Due Mani" e "Il Grigio" di Lecco e "Paso" di Merate, che prevedono una spesa complessiva di € 98.629,00, Iva inclusa;
- 2) di autorizzare il competente Dirigente a provvedere con proprie, successive, determinazioni, ai relativi impegni di spesa.

Stante l'urgenza, con separata votazione, con voti unanimi

### **DELIBERA**

l'immediata eseguibilità della presente deliberazione, ai sensi dell'art. 134, comma 4, del decreto legislativo n. 267/2000.


**PARERE TECNICO DI CUI ALL' ART. 49 D.Lgs. 267/2000**

Si esprime **PARERE FAVOREVOLE** in ordine alla regolarità tecnica della proposta di deliberazione avente ad oggetto: "Approvazione progetti di manutenzione e di valorizzazione dei sentieri di montagna n. 1, n. 41 e n. 53".

id n. 5255075 del 29.12.2010

Lecco, 29/12.2010

IL DIRETTORE DI SETTORE  
Dott.ssa Giovanna Esposito

  
\_\_\_\_\_



# DUEMANI

Società Cooperativa Sociale e r.l.  
Cooperativa a mutualità prevalente

Organizzazione non lucrative di utilità sociale

Sede Legale-Amm.: Via Risorgimento, 10 23900 LECCO  
Codice Fiscale e Partita IVA: 01394430134 - R.E.A. n° 187177  
Registro Imprese Lecco n°: 01394430134 Cap. Soc. € 52.720 i.v.  
Albo Società Cooperative: n° A146619 - del 31 marzo 2005

COMUNE DI LECCO		
PROT. N.	60.555	
23 DIC. 2010		
CAT.	CL	FASC.

COMUNE DI LECCO	
ABBON. DEL	
23 DIC. 2010	
ASSEGN.	EA

Spett. le  
**COMUNE DI LECCO**  
**SETTORE TURISMO**  
alla cortese attenzione della  
Dott.ssa Giovanna Esposito

N° Prot. **U/CS**  
Lecco, 20 dicembre 2010  
Rif. Vs. del  
Oggetto: *Manutenzione ordinaria e straordinaria del sentiero n. 1° per fini turistici - PREVENTIVO*

 **COMUNE DI LECCO**  
Allegato alla deliberazione G.C. n. **178** del **30/12/2010**  
V. L. E.  
IL SINDACO  
E. SECRETARIO GENERALE

Alla presente alleghiamo preventivo e breve relazione, con documentazione fotografica, dei lavori di "Manutenzione ordinaria e straordinaria del sentiero n. 1 per fini turistici".

Distinti saluti

Il Presidente  
**Giuseppe Resinelli**

*Giuseppe Resinelli*  
PRESIDENTE

SETTORE POLITICHE EDUCATIVE, CULTURALI, SPORTIVE E DEL TEMPO LIBERO			
DATA	DATA	DATA	DATA
23-12-10			



[www.duemani.it](http://www.duemani.it)

Consolida  CONFCCOOPERATIVE  

... per la scelta di  
... LAVORATIVO DI  
... VIAGGIATE"

Certificata per l'esecuzione di  
"LAVORI PUBBLICI DI VERDE ED  
APPREDO URBANISTICO"  
Cert. ISO 9001 Class. II

SETORE: Direzione  
Amministrazione  
Sociale  
Servizi  
Industria  
Ambiente

0341.560.081 - 0341.560.082 - 0341.560.083  
0341.560.084 - 0341.560.085 - 0341.560.086  
0341.560.087 - 0341.560.088 - 0341.560.089  
0341.560.090 - 0341.560.091 - 0341.560.092  
0341.560.093 - 0341.560.094 - 0341.560.095  
0341.560.096 - 0341.560.097 - 0341.560.098  
0341.560.099 - 0341.560.100



# DUEMANI

Società Cooperativa Sociale a r.l.  
Cooperativa a mutualità prevalente

Organizzazione non lucrativa di utilità sociale

Sede Legale-Amm.: Via Risorgimento, 10 23900 LECCO  
Codice Fiscale e Partita IVA: 01394430134 - R.E.A. n° 187177  
Registro Imprese Lecco n°: 01394430134 Cap. Soc. € 52.720 i.v.  
Albo Società Cooperative: n° A146619 - del 31 marzo 2005



da Mainago al Rifugio Stoppani

## Manutenzione ordinaria e straordinario del sentiero n. 1° per fini turistici

### Descrizione del percorso

Siamo a mt. 480. Ci incamminiamo sulla stradina ripida che, dopo pochi metri, si fa subito più moderata all'altezza di una cappelletta raffigurante la presentazione di Gesù Bambino al tempio. Procediamo sulla strada principale ignorando una carrareccia che si stacca sulla destra e una strada che si dirige ad una casa privata.

Successivamente, ad un bivio, troviamo una cappelletta dedicata alla Madonna; qui prendiamo a sinistra e procediamo in falsopiano ignorando tutte le carrarecce che si staccano sulla sinistra

(queste portano al piazzale della funivia). Incontriamo poi una casa con affreschi parietali di immagini sacre e continuiamo fino ad immetterci sulla strada asfaltata che arriva da Versasio (chiusa al transito).

Ci immettiamo verso destra e proseguiamo fino a quando la strada asfaltata termina nel cancello di ingresso dell'azienda agricola Deviscio.

Procediamo sulla mulattiera acciottolata in moderata salita alla sinistra del cancello. Attenzione! Qui potete trovare appesi eventuali avvisi del Rifugio!

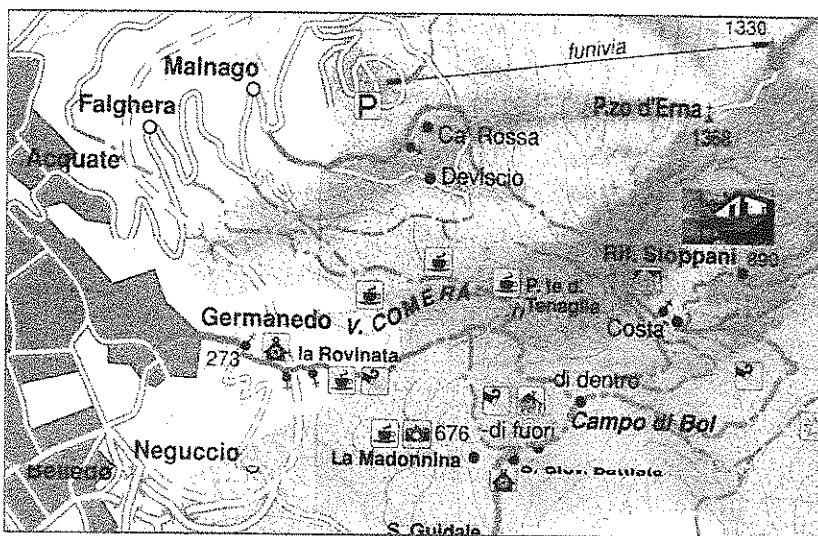
Procediamo nel bosco e ignoriamo una deviazione sulla destra che porta a Campo de Boi, poi una deviazione sulla sinistra che porta all'attacco della ferrata del Pizzo d'Erna Gamma I, e infine, all'altezza di un sasso che riporta una targa "SEL", ignoriamo anche un sentierino in forte salita sulla nostra sinistra e procediamo sul percorso principale.

Continuiamo a camminare sulla mulattiera acciottolata fino a vedere sulla sinistra del sentiero un'edicola con la rappresentazione della Madonna e le Baite della località Costa. Qui troviamo un bivio (mt. 770): dritto si procede verso "rif. Azzoni" e "Campo de Boi", mentre noi pieghiamo decisamente a sinistra entrando nell'abitato di Costa (indicazioni "Costa, Resegone, rif. Stoppani, Erna, rif. Azzoni, Cappella votiva Madonna del Resegone").

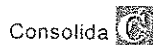
Lasciamo le case alle nostre spalle e attraversiamo un ampio prato con una bella vista su Lecco e i monti circostanti. Al termine del prato troviamo sulla sinistra la cappella votiva della Madonna del Resegone dedicata ai caduti sulle pendici del monte.

Poi ci addentriamo in salita nel bel bosco di castagni e ignoriamo tutte le tracce di sentiero che si staccano dal tracciato principale. In breve, dopo un decisa curva a destra, ci troviamo di fronte al Rifugio Stoppani (mt. 890).

In località Costa, è prevista una variante del percorso per raggiungere un sentiero che porta alla zona detta dei "Grassi", alle pendici del Monte Magnodeno. Si tratta di un sentiero poco praticabile perché è molto ripido e folto di vegetazione incolta.



www.duemani.it



CONFCOOPERATIVE




... Maestri per la vita...  
"INSEGNAMENTO LAVORATIVO DI  
PERSONE SVANTAGGIATE"

Certificata dal Tribunale di  
"LAVORI PUBBLICI DI VERDE ED  
ARREDO URBANO"  
Cod. 0324 Clus. II

100000 Direzione  
Amministrazione  
Sociale  
Servizi  
Industria  
Ambiente

Le 0341.240100 - @ 0341.261140 - F. Stoppani e rif. Stoppani  
RS 0341.240151 - @ 0341.261140 - F. Stoppani e rif. Stoppani  
FR 0341.240151 - @ 0341.261140 - F. Stoppani e rif. Stoppani  
FR 0341.260773 - @ 0341.261140 - F. Stoppani e rif. Stoppani  
FR 0341.261140 - @ 0341.261140 - F. Stoppani e rif. Stoppani  
FR 0341.260181 - @ 0341.261140 - F. Stoppani e rif. Stoppani  
FR 0341.261140 - @ 0341.261140 - F. Stoppani e rif. Stoppani

## Stato di fatto



La documentazione fotografica mostra lo stato dei luoghi di alcune zone dove verrà effettuato l'intervento e il valore turistico ed ambientale della zona.

## Descrizione degli interventi

### Interventi fino alle case di Costa

1. Ripulitura del sentiero di collegamento dalla vegetazione invadente e da altro materiale (sassi, alberi, rifiuti, ....);
2. Sistemazione e manutenzione della segnaletica;
3. Esecuzione di opere quali sistemazione di gradini sconnessi, muretti a secco, selciati;
4. Esecuzione opere di drenaggio per smaltimento acque del sentiero.

### Interventi dopo le case di Costa


1. Ripulitura del sentiero di collegamento dalla vegetazione invadente e da altro materiale (sassi, alberi, rifiuti, ....);
2. Sistemazione e manutenzione della segnaletica;
3. Esecuzione di opere quali sistemazione di gradini sconnessi, muretti a secco, selciati, attraversamento torrenti;
4. Ripulitura e sistemazione del sentiero esistente sul quale realizzare l'intervento: intervento di sterro e riporto sul piano di calpestio;
5. Realizzazione di nuove parti del sentiero per migliorare la pendenza rendendola turistica;
6. Realizzare un'area di interesse turistico naturalistico e didattico alla fine di migliorare la ricettività turistica;
7. Pulizia e sfoltimento del bosco in funzione del nuovo tracciato del sentiero per una superficie di 11.000 mq;
8. Esecuzione opere di drenaggio per smaltimento acque dal sentiero;
9. Realizzazione di area di sosta con apposite sedute adibite al riposo e alla vista sulla bastionata del Resegone, Piani D'Erna e montagne circostanti Lecco;
10. Bacheche illustrative.

La cooperativa si rende disponibile ad inserire in questa attività una persona svantaggiata individuata in accordo con i servizi sociali del comune di Lecco ed almeno 4 persone in borsa lavoro.

## Quadro economico

Descrizione	Costo
Costo mano d'opera (ore previste 1.700)	€ 32.350
Arredi (n. 7 bacheche informative, n. 3 tavoli e n. 6 panche) e materiale di consumo	€ 10.483
TOTALE	€ 42.833,00
IVA 20%	€ 8.567,00
TOTALE GENERALE	€ 51.400,00





**Solidarietà, Cultura e Cura del Verde**


Calolziocorte, 20 dicembre 2010

COMUNE DI LECCO ARRIVO DEL
23 DIC. 2010
ASSEGN. EA

Spett. Comune di Lecco  
 P.zza Diaz, 1  
 23900 Lecco

Alla c.a. Dott.ssa Giovanna Esposito

Direttore del Settore Politiche Educative, culturali, sportive e del tempo libero  
 Direttore reggente del Settore Biblioteca civica e  
 del Settore Musei d'Arte, Storia e Scienza

COMUNE DI LECCO PROT. N. 60258
 23 DIC. 2010
CAT. 6 CL. FASC.

COMUNE DI LECCO  
 Allegato alla deliberazione C.C. n. 108 del 30/12/2010  
 vice  
 IL SINDACO  
 IL SEGRETARIO GENERALE

Oggetto: presentazione progetto e preventivo interventi di manutenzione sentieri 2010-2011


Con la presente siamo ad inoltrarLe il preventivo per gli interventi di manutenzione del sentiero n° 41 " Sass Quader" come da progetti allegati.

SEZIONE AMMISSIONE POLITICHE	
CULTURA, TEMPO LIBERO	
DATA	ASSEGNAZIONE
X 23-12-10	

Distinti saluti

Daria Bosio

Responsabile Settore Verde  
 Il Grigio Cooperativa Sociale onlus



## Intervento di manutenzione sentiero n° 41

### PUNTO 1 - PROGETTO G.E.L. ALLEGATO

Posizionamento bacheca in legno con indicazione rete sentieristica (foto 1)



Foto 1

### PUNTO 2 - PROGETTO G.E.L. ALLEGATO

Realizzazione di gradini con legname e sassi per un tratto lungo 15-20 mt e contemporanea sistemazione dell'area al fine di creare opportune opere di drenaggio delle acque meteoriche (foto 2)





Foto 2



**Solidarietà, Cultura e Cura del Verde**

**PUNTO 3 - PROGETTO G.E.L. ALLEGATO**

Il tratto lungo circa 200 mt. prevede la costruzione di circa 30 gradini con larghezza variabile dai 30 ai 50 cm. e la costruzione di 10 scaloni larghi almeno 100 cm.  
 Si rende necessaria anche la sistemazione dei gradini esistenti, la rimozione di alberi caduti che invadono il passaggio.  
 Nel tratto di sentiero che arriva al traliccio sono previste opere di sistemazione del fondo roccioso e addolcimento delle pendenze. (foto 3-4-5)



Foto 3-4-5

**PUNTO 4 - PROGETTO G.E.L. ALLEGATO**

In questo tratto di circa 20 mt. è prevista un'opera di ingegneria naturalistica in quanto il sentiero, molto stretto, deve essere allargato e messo in sicurezza. (foto 5-6)  
 La creazione di un terrapieno prevede poi il posizionamento di un parapetto in legno.



Foto 5



Foto 6

Nel tratto di sentiero di circa 10 mt. lineari al di sopra dell'incrocio con la strada Mandria dovranno essere creati dei gradini e sarà posizionata una bacheca informativa a inizio via (foto 7)



**Solidarietà, Cultura e Cura del Verde**



Foto 7

**PUNTO 5 - PROGETTO G.E.L. ALLEGATO**

In questo tratto il progetto prevede il posizionamento di una panchina nella zona "belvedere"  
 Altri interventi sono stati richiesti e valutati in sede di sopralluogo e precisamente:

- sistemazione di una curva pericolosa all'altezza del sentiero n° 44 (foto 8)
- abbattimento di alcuni alberi pericolanti a ridosso del sentiero e rimozione di altri che ne intralciano il passaggio. Riteniamo che questo intervento sia urgente e utile.



Foto 8

**Dettaglio dei costi**

Descrizione	Quantità	Costo C.
Arredi e Manufatti	3	4.000,00
Materiale per lavorazioni	A corpo	1.000,00
Manodopera specializzata	800-1000 ore	19.000,00
<b>Totale (Iva esclusa)</b>		<b>24.000,00</b>
<b>Totale Iva 20% compresa</b>		<b>28.800,00</b>

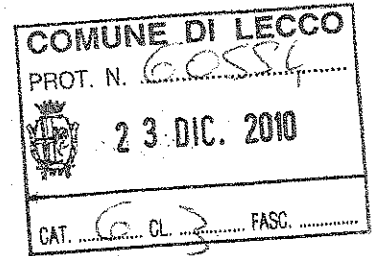

**Tempistiche**

2 mesi lavorativi a partire dal mese di gennaio 2011 per concludersi comunque entro il mese di aprile 2011.

La cooperativa si impegna ad assumere n° 1 persona svantaggiata ed ad inserire almeno n° 3 persone disoccupate in seguito alla crisi economica, da individuare in accordo con i Servizi Sociali del Comune di Lecco.

Restando a disposizione per opportuni chiarimenti, cogliamo l'occasione per porgere cordiali saluti.

Daria Bosio  
 Responsabile Settore Verde  
 Il Grigio Cooperativa Sociale onlus



Paderno d'Adda, il 20 dicembre 2010

SETTORE POLITICHE EDUCATIVE, CULTURALI, SPORTIVE E DEL TEMPO LIBERO			
		DATA ARRIVO	DATA ASSEGNAZIONE
S.A.R.	X	23-12-10	23-12-10
F.M.C.			
S.T.T.			

COMUNE DI LECCO  
 Allegato alla deliberazione G.C. n. 178 del 30/12/2010  
 VICE  
 IL SINDACO  
 IL SEGRETARIO GENERALE

Spett. Comune di Lecco  
 P.zza Diaz, 1  
 23900 Lecco

c.a. dott.ssa Giovanna Esposito

Direttore del Settore Politiche Educative, culturali, sportive e del tempo libero  
 Direttore reggente del Settore Biblioteca civica e  
 del Settore Musei d'Arte, Storia e Scienza

**Oggetto:** preventivo interventi manutenzione sentiero n. 53 dei Pizzetti.

Gli interventi oggetto del preventivo riguardano la prima metà del tratto di interesse, in particolare la parte del sentiero a minore pendenza, dalla partenza del sentiero stesso in quartiere Santo Stefano al bivio che porta, da una parte al terrazzino panoramico dei "Pizzetti", e dall'altra verso località Brogno.

Questo percorso costituisce la porta di accesso ai Piani dei Resinelli ed al gruppo delle Grignè e ne rappresenta il primo tratto dell'Alta Via, consentendo inoltre il periplo dei sentieri del Monte San Martino.

Per la sua particolare posizione, parallela alla direttrice del lago di Lecco, il sentiero n. 53 si avvale di una forte valenza paesaggistica e turistica.

Il percorso si snoda all'interno di un quercu - carpinetu tipico della fascia sub-alpina, caratterizzato da un piano superiore a faggio e un piano inferiore a carpino.

La forte antropizzazione dell'area circostante ha determinato una degradazione della vegetazione, con ingresso di specie alloctone e inserimento di specie esotiche di difficile contenimento.

Nella parte iniziale del percorso si osserva un forte sviluppo di rovi, che invadono a tratti i bordi del sentiero e crescono rigogliosi ai lati dello stesso, entrando in competizione con la flora autoctona il cui sviluppo viene fortemente ostacolato.

**Paso Lavoro Società Cooperativa Sociale**

Sede Legale: via Marconi, 211 - 23807 Merate

Sede operativa: via Cascina Maria, 1 23877 Paderno d'Adda

Tel. 039-9281656 cell.333-6174391 Fax 039.9515025 e-mail: [info@pasolavoro.it](mailto:info@pasolavoro.it)

P.IVA e C.F.: 02931710137

Iscrizione Albo Nazionale delle Cooperative n° A171374

Iscrizione Albo Regionale delle Cooperative sez. B foglio 263 n°525



consorzio  
**CONSOLIDA**  
 società cooperativa sociale - Lecco



Più avanti, lungo il percorso, alcuni rami bassi intersecano il sentiero rendendo disagiata il passaggio.

Gli interventi necessari per la riqualificazione paesistica del sentiero consistono quindi nella pulizia del sentiero dalle piante infestanti, rovi e arbusti e rami bassi che nel corso degli anni si sono espansi fino ad intersecare il sentiero.

Allo scopo di migliorare la fruibilità del sentiero sono inoltre installate alcune strutture in legno che ben si integrano nel paesaggio circostante. In particolare sono previste le seguenti installazioni:

- Banchetta alla partenza del sentiero.
- Staccionata/corrimano c/o scaletta partenza sentiero pari a mt 4 circa.
- Staccionata località Burigiott pari a mt 18 circa.
- N. 1 panca punto panoramico località Burigiott
- N. 1 cartello bivio sentiero

Di seguito ns. migliore offerta per lavori in oggetto:

✓ Rimozione vegetazione lungo il sentiero	€ 11.557,50 + Iva
✓ Arredi	€ 3.800,00 + Iva
✓ Totale	€ 14.490,83 + Iva
<b>✓ TOTALE IVA INCLUSA</b>	<b>€ 18.429,00</b>

La cooperativa si impegna ad assumere n.1 persona svantaggiata ed inserire almeno n.2 persone disoccupate in borsa lavoro in seguito alla crisi economica, da individuare in accordo con i servizi sociali con il comune di Lecco.

A disposizione per chiarimenti.

Cordiali saluti.  
Claudio Ghezzi.

### **Paso Lavoro Società Cooperativa Sociale**

Sede Legale: via Marconi, 211 – 23807 Merate

Sede operativa: via Cascina Maria, 1 23877 Paderno d'Adda

Tel. 039-9281656 cell.333-6174391 Fax 039.9515025 e-mail: [info@pasolavoro.it](mailto:info@pasolavoro.it)

P.IVA e C.F.: 02931710137

Iscrizione Albo Nazionale delle Cooperative n° A171374

Iscrizione Albo Regionale delle Cooperative sez. B foglio 263 n°525



consorzio  
**CONSOLIDA**  
società cooperative riunite - Lecco

Il presente verbale viene letto, approvato e sottoscritto.

IL VICE SINDACO  
VITTORIO CAMPIONE

*Vittorio Campione*



IL SEGRETARIO GENERALE  
PAOLO CODARRI

*Paolo Codarri*

---

### REFERTO DI PUBBLICAZIONE

Il sottoscritto Segretario Comunale, certifica che la presente deliberazione:

- è stata pubblicata all'Albo Pretorio del Comune il 31 DIC. 2010 vi rimarrà per 15 giorni consecutivi fino al 15 GEN. 2011 ai sensi dell'art. 124, 1° comma, D.Lgs.n. 267/2000.
- è stata comunicata ai Capigruppo Consiliari in data 31 DIC. 2010.

Li, 31 DIC. 2010



IL SEGRETARIO GENERALE

*Paolo Codarri*

---

### CERTIFICATO DI ESECUTIVITA'

La presente deliberazione E' DIVENUTA ESECUTIVA in data \_\_\_\_\_

Li, .....

IL SEGRETARIO GENERALE