

PLANIMETRIA DI RILIEVO
SCALA 1:200

Soc. Fiocchi

REA DI PROPRIETA' DEMANIO DELLO STATO
ppartenente al Patrimonio Disponibile
" scheda 181 "

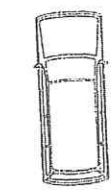
SUPERFICI TRIANGOLI CALCOLATA CON FO
Sup. = $\sqrt{Px((P-A)(P-B)(P-C))}$ P =

Triang.	A	B	C	P
①	17.79	46.94	47.92	56.32
②	42.92	30.57	23.65	51.07
③	30.57	30.57	0.01	30.57
④	23.65	39.13	20.67	41.7
⑤	39.13	27.04	20.81	43.4
⑥	20.81	12.73	10.80	22.1
TOTALE MAPP. 123/a e 1304/a				

SUPERFICIE CATASTALE

LINEA DI MAPPA "materializzata" PER TF PROT. LC0131739
E PER TM PROT. LC 0131749 DEL 02/11/2004

Comune DI LECCO
Allegato alla ... CC. n. 22 del 19/5/2004
Z. PRESIDENTE DEL COMITATO
SECRETARIA



STRADA

AREA DI PROPRIETA' DEMANIO DELLO STATO

mappale 1304/b

mappale 123/a
unito al mappale 1304/a

mappale 965/a

mappale 123/b

mappale 965/b

mapp. 118

NUOVA DISCARICA - comune di Lecco

RECINZIONE METALLICA ESISTENTE

RECINZIONE METALLICA ESISTENTE

CADITOIA

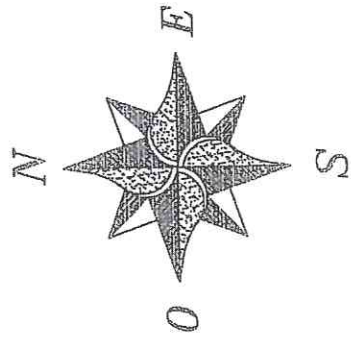
NUOVA DIVIDENTE - TF PROT. LC0131726 DEL 02/11/2004
E TF PROT. LC0131739 DEL 02/11/2004

MURO IN C.A. ESISTENTE

MURO IN C.A. ESISTENTE

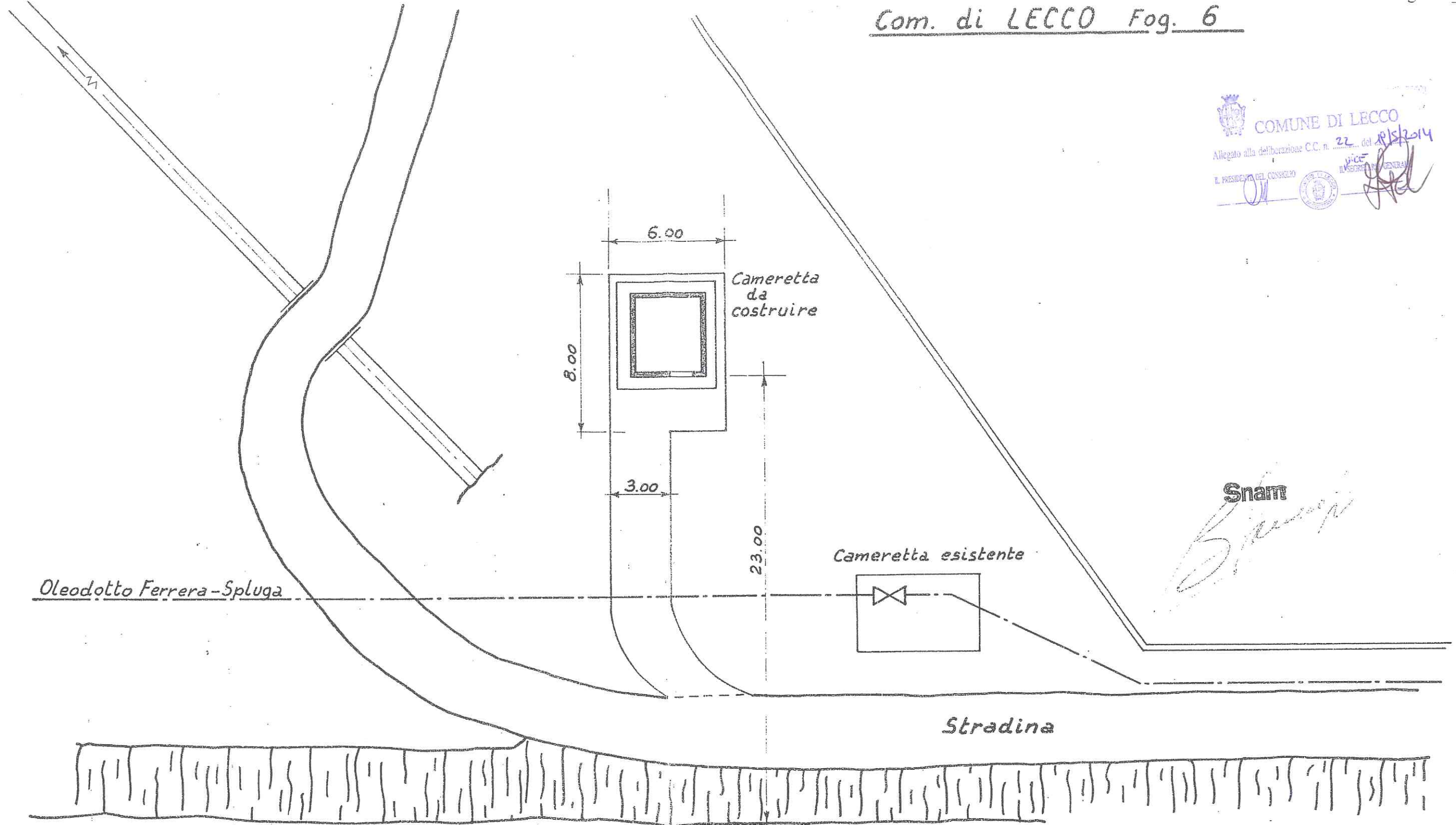
MURO IN C.A. ESISTENTE

FOTO



①

COMUNE DI LECCO
 Allegato alla deliberazione C.C. n. 22 del 15/12/14
 IL PRESIDENTE DEL CONSIGLIO
 IL VICE SEGRETARIO GENERALE



Il presente disegno è di proprietà aziendale - La società tutelerà i propri diritti a termine di legge.

0	6.2.1978	EMISSIONE	Gantoni		
INDICE	DATA	MODIFICHE	DISEGN.	CONTR.	APPROV.
Snam S.p.A. OLEO TEC. OLEODOTTO FERRERA-SPLUGA PLANIMETRIA AREA CAMERETTA PER ALLOGGIAMENTO APPARECCHIATURE ELETTRICHE E DI TELECONTROLLO VALVOLA DI LINEA V 27 Comune di LECCO Planimetria 1:2000			DIS. 111048 COMM.		
			INDICE	0	
			SCALA	1:2000	
			SOSTITUISCE IL		
			SOSTITUITO DAL		