



Comune di Lecco

ORIGINALE

DELIBERAZIONE DELLA GIUNTA COMUNALE

Numero 259 del 22.12.2014

OGGETTO: ESPRESSIONE PARERE RICHIESTO DALL'AUTORITA' DI BACINO DEL LARIO E DEI LAGHI MINORI IN MERITO ALL'USO DELL'AREA DEMANIALE IN VIA B. BUOZZI PER LA POSA DI UN CAVO IN SUB-ALVEO DA PARTE DI ENEL DISTRIBUZIONE SPA.

L'anno duemilaquattordici e questo giorno ventidue del mese di dicembre alle ore 17 nella Sede Comunale, si è riunita la Giunta Comunale nelle persone dei Sigg:

Virginio Brivio	SINDACO	P
Vittorio Campione	VICESINDACO	P
Francesca Bonacina	ASSESSORE	P
Ivano Donato	ASSESSORE	A
Martino Mazzoleni	ASSESSORE	A
Francesca Rota	ASSESSORE	P
Michele Tavola	ASSESSORE	P
Armando Volontè	ASSESSORE	P
Elisa Corti	ASSESSORE	P

Presiede l'adunanza il Dott. VIRGINIO BRIVIO in qualità di SINDACO assistito dal Segretario Generale Dott. MICHELE LUCCISANO incaricato della redazione del presente verbale.

IL SINDACO

accertata la validità dell'adunanza per il numero legale degli intervenuti, dichiara aperta la seduta e sottopone all'approvazione della Giunta Comunale la seguente proposta di deliberazione:

LA GIUNTA COMUNALE

Vista la richiesta di parere inoltrata dall'Autorità di Bacino del Lario e dei Laghi Minori, acquisita da questo Comune in data 22 aprile 2014 con prot. n. 22927, in merito all'utilizzo dell'area demaniale in località Pescarenico, in prossimità dell'area verde adiacente a via B. Buozzi per la posa di un cavo in sub-alveo.

Considerato che:

- trattasi di lavori di realizzazione di un elettrodotta sotterraneo composto da un cavo a media tensione;
- il nuovo cavo sarà posato in spingitubo con trivellazione teleguidata sotto l'alveo esistente e posato dentro un tubo in PEAD □ 200 e avrà lunghezza complessiva di circa metri 190,00;
- è prevista la posta del cavo su mappali di proprietà demaniale per una lunghezza complessiva di circa metri 80,00.

Considerato che a far data dal 1/01/2012, come da D.G.C. n. 98 del 26/09/2011, il Comune di Lecco è entrato a far parte del Consorzio del Lario e dei Laghi Minori e che pertanto l'istruttoria della pratica di concessione è in capo all'ente stesso.

Dato atto che la suddetta richiesta si riferisce al periodo intercorrente tra la data della presente e il 31/12/2022, non rilevandosi dunque motivi ostativi all'utilizzo della stessa, il Comune di Lecco intende esprimere il proprio parere favorevole all'uso dell'area di che trattasi.

Richiamato il parere urbanistico prot. n. 68010 del 17/11/2014 allegato alla presente.

Considerato che la richiesta è stata pubblicata all'Albo Pretorio del Comune di Lecco dal 5/05/2014 al 20/05/2014 e che non sono pervenute osservazioni nel periodo utile previsto.

Vista la D.G.R. n. 8/7967 del 6 agosto 2008 "Direttive per l'esercizio della delega di funzioni amministrative attribuite ai comuni e alle loro gestioni associate in materia di demanio della navigazione interna – Modifiche alla d.g.r. n. 10487/2002";

Vista la L.R. n. 6 del 4/04/2012, "Disciplina del settore dei trasporti";

Vista la D.G.C. n. 98 del 26/09/2011 "Adesione al Consorzio del Lario e dei Laghi Minori per la gestione associata delle funzioni delegate dalla Regione Lombardia in materia di Demanio Lacuale e della Navigazione Interna";

Visto il vigente Statuto comunale;

Visto, l'art. 48, comma 1, del decreto legislativo 267/2000;

Visto il parere tecnico, espresso ai sensi dell'art. 49 del D. Lgs. 267/2000;

Con voti unanimi resi nei modi di legge

DELIBERA

- * di esprimere parere favorevole in merito all'uso dell'area demaniale richiesta in concessione, per il posizionamento in subalveo dell'impianto descritto in premessa, subordinatamente al successivo ripristino dell'area a seguito delle avvenute manomissioni;
- * di prendere atto del parere urbanistico espresso con nota prot.n. 68010 del 17 novembre 2014 e allegato alla presente quale parte integrante.

Stante l'urgenza, con separata ed unanime votazione,

DELIBERA

l'immediata eseguibilità della presente deliberazione, ai sensi dell'art. 134, comma 4, del decreto legislativo n. 267/2000.

Allegato: Nota prot. n. 68010 del 17/11/2014.

PARERE TECNICO DI CUI ALL' ART. 49 D.Lgs. 267/2000

Si esprime **PARERE FAVOREVOLE** in ordine alla regolarità tecnica della proposta di deliberazione avente ad oggetto: "ESPRESSIONE PARERE RICHIESTO DALL'AUTORITA' DI BACINO DEL LARIO E DEI LAGHI MINORI IN MERITO ALL'USO DELL'AREA DEMANIALE IN VIA B. BUOZZI PER LA POSA DI UN CAVO IN SUB-ALVEO DA PARTE DI ENEL DISTRIBUZIONE SPA".

ID n. 15522..... del 22 DIC. 2014.

Lecco, 22 DIC. 2014.

IL DIRETTORE DI SETTORE
Arch. Andrea Pozzi

A handwritten signature in black ink, consisting of a series of loops and flourishes, is written over a horizontal line. The signature is positioned below the printed name 'Arch. Andrea Pozzi'.

Allegato: Nota prot. n. 68010 del 17/11/2014.



Lecco, 17 NOV, 2014

Prot. n. 6800

Servizio Ufficio di Piano

Telefono 0341 481.308 fax 0341 481.423

e-mail urbanistica@comune.lecco.it

Oggetto: Richiesta parere da parte dell'Autorità di Bacino del Lario e dei Laghi Minori per rilascio di concessione demaniale, per il periodo 2014 - 2022 nei Comuni di Pescate e Lecco sigla 666/ADB. Richiedente ENEL Distribuzione S.p.a

In riferimento alla richiesta di parere di competenza prescritto dal punto 55 della D.g.r. n. 8/7967 del 06.08.2008, all'utilizzo dell'area demaniale di cui all'oggetto, per quanto attiene agli strumenti di programmazione e pianificazione territoriale e urbanistica comunali

IL DIRETTORE DI SETTORE

Vista la documentazione trasmessa dall'Autorità di Bacino del Lario e dei Laghi Minori prot. n. 22927 del 22.04.2014, inerente la richiesta di concessione di occupazione per elettrodotto sotterraneo composto da cavo media tensione sotto l'alveo del Fiume Adda e tratto a terra interessante il mappale 56 C.T. foglio 4 comune censuario di Belledo, amministrativo di Lecco.

Visto il Piano Regolatore Generale (PRG), previgente in regime di ultrattività, approvato dalla Giunta Regionale in data 07.04.2000 con provvedimento n. 49486, ai sensi del quale l'area oggetto di richiesta ricade in zona "LAC Aree destinate a specchi e corsi d'acqua", riferimento art. 22.5 Norme Tecniche di Attuazione del PRG, dove non è ammessa alcuna struttura edificata se non quelle strettamente necessarie per la regimazione idraulica. L'area a terra inerente il mappale 56 ricade in zona "V parchi urbani e piccoli giardini pubblici" aree a standard sistemate a verde dove non sono consentite alterazioni significative del profilo naturale del terreno art. 22.4 Norme Tecniche di Attuazione di PRG.

Visto il Piano di Governo del Territorio (PGT), approvato con Deliberazione di C.C. n. 43/2014, per il quale sono applicate le misure di salvaguardia in attesa della pubblicazione sul BURL per l'efficacia ai sensi del comma 12 art. 13 l.r. 12/05 s.m.i.; l'area oggetto di richiesta inerente lo specchio acqueo lacustre è normata all'art.23 delle Norme Tecniche di Attuazione del Piano delle Regole "Aree Lacuali".

Dove previa valutazione e approvazione del progetto da parte dell'Amministrazione Comunale e acquisizione dei necessari pareri e autorizzazioni di altri Enti, è ammessa la realizzazione strutture di carattere tecnologico, anche a servizio di attività, opere per servizi e di interesse generale e intese alla fruibilità e all'utilizzo del corpo acqueo, anche su iniziative di privati. Per l'area a terra, minima parte spondale in zona VM "zona verde di mitigazione non soggetta a trasformazione" art.15.1 NTAPR, il mappale 56 ricade nel Piano dei Servizi- Rete del verde e della mobilità lenta "S12.5 giardino pubblico attrezzato" art. 9 NTAPS.

Rilevato che l'area oggetto di richiesta ricade all'interno del Perimetro del parco Adda Nord, è sottoposta a vincolo paesaggistico ai sensi del D.Lgs. 42/2004 artt. 136 e 142 (punto b) 300 metri dal lago; per il piano Paesaggistico Regionale (PPR), rientra nell'ambito di specifica tutela paesaggistica dei laghi Insubrici art. 19

commi 5 e 6 norme tecniche del PPR e nell'ambito di salvaguardia dello scenario lacuale art. 19 comma 4, norme PPR. L'area ricade altresì, parzialmente, all'interno della fascia di rispetto di inedificabilità assoluta del depuratore Del. C.l. 4/02/77.

Preso atto che trattasi di impianto/servizio tecnologico realizzato, da soggetto competente per finalità istituzionali, completamente interrato sotto l'alveo del fiume, pertanto senza alcuna struttura edificata nello spazio acqueo, con un pozzetto di ispezione interrato nell'area a verde, senza pertanto alterare il profilo del terreno, in sostituzione di tracciato aereo esistente.

Visto l'art.107 del D.Lgs. 267/2000.

Visto il provvedimento del Sindaco n. 224 del 29.12.2011 di incarico all'arch. Andrea Pozzi della direzione del Settore Pianificazione Sviluppo territoriale, Trasporti e Ambiente.

Visto l'art. 13 comma 12 della l.r.12/05 e ss.mm.ii.

Visti gli atti d'Ufficio.

Tutto ciò premesso e considerato


Per quanto attiene il PRG non sussistono elementi di incompatibilità considerato che la richiesta, inerente l'installazione sotterranea del cavo, non prevede la realizzazione di strutture edificate espressamente escluse dal PRG.

Riguardo al PGT la posa è ammissibile previa, valutazione positiva e approvazione del progetto da parte dell'Amministrazione Comunale e acquisizione dei necessari pareri in merito di altri Enti interessati.


Si specifica che il presente parere attiene esclusivamente ad una valutazione inerente la compatibilità dell'infrastruttura oggetto di richiesta relativa al tratto interrato e non ha alcuna valenza autorizzatoria in ordine a lavori o opere di carattere edilizio, non presentati nella richiesta e che necessitano di ulteriori valutazioni istruttorie in relazione all'eventuale progetto.

Distinti saluti

Il Direttore di Servizio
dott. Fabrizio Rusconi



Il Direttore di Settore
arch. Andrea Pozzi



Il presente verbale viene letto, approvato e sottoscritto.

IL SINDACO
VIRGINIO BRIVIO



IL SEGRETARIO GENERALE
MICHELE LUCCISANO



REFERTO DI PUBBLICAZIONE


Il sottoscritto Segretario Comunale, certifica che la presente deliberazione:

- è stata pubblicata all'Albo Pretorio del Comune il - 7 GEN. 2015 rimarrà per 15 giorni consecutivi fino al 22 GEN. 2015, ai sensi dell'art. 124, 1° comma, D.Lgs.n. 267/2000.
- è stata comunicata ai Capigruppo Consiliari in data - 7 GEN. 2015.

Li, - 7 GEN. 2015



IL SEGRETARIO GENERALE
MICHELE LUCCISANO



CERTIFICATO DI ESECUTIVITA'

La presente deliberazione E' DIVENUTA ESECUTIVA in data _____

Li,

IL SEGRETARIO GENERALE

